

## BOLETIM EPIDEMIOLÓGICO Nº25 | 05 ABRIL

*Unidade de Saúde Pública do Alto Tâmega e Barroso*

Este boletim epidemiológico é produzido diariamente, durante a pandemia de COVID-19, pela Unidade de Saúde Pública do Aces Alto Tâmega e Barroso e distribuído aos órgãos de gestão do mesmo, bem como aos presidentes das comissões municipais de protecção civil dos concelhos que compõem a Comunidade Intermunicipal do Alto Tâmega.

O número de casos confirmados por concelho pode não coincidir com o valor indicado no boletim divulgado pela Direcção-Geral da Saúde, porque a Unidade de Saúde Pública do Alto Tâmega e Barroso utiliza o concelho de residência habitual e a Direcção-Geral da Saúde utiliza o concelho de residência fiscal.

As dúvidas sobre o conteúdo do boletim, bem como sugestões de melhoria, deverão ser enviadas para: [usp.tamegabarroso@arsnorte.min-saude.pt](mailto:usp.tamegabarroso@arsnorte.min-saude.pt).

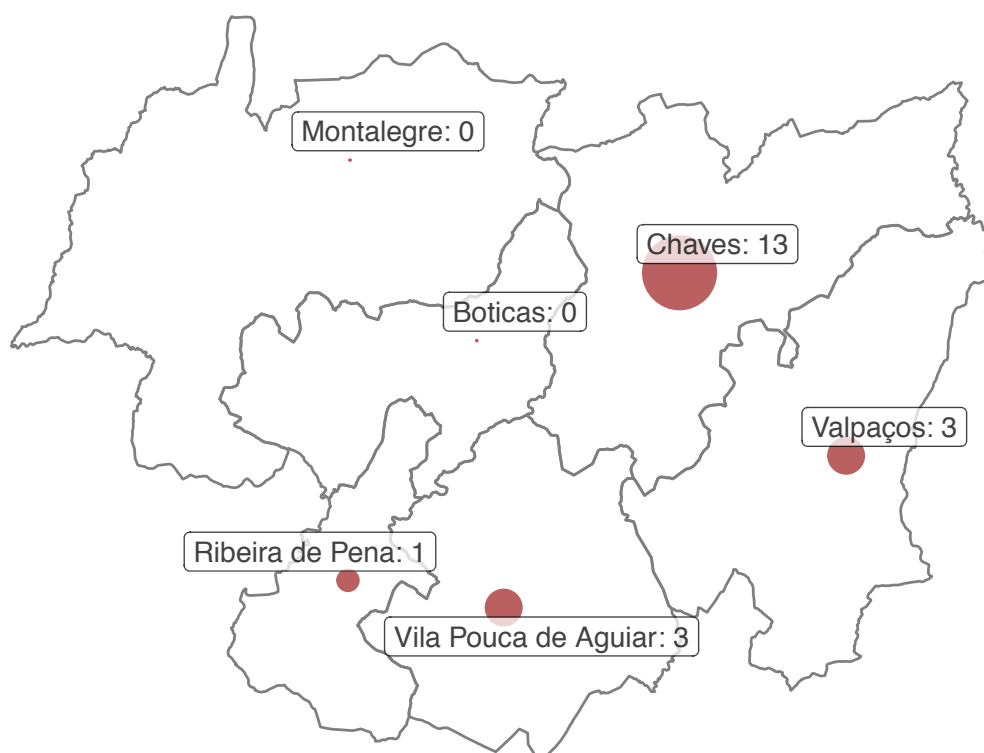
**A melhor estratégia de combate à COVID-19 é a prevenção!**

É absolutamente fundamental ficar em casa e manter a distância das outras pessoas, mesmo daquelas de quem mais gostamos; lavar as mãos com frequência, com sabão e durante vinte segundos; e cumprir as regras de etiqueta respiratória: tossir ou espirrar para a parte de dentro do cotovelo ou para um lenço e deitá-lo imediatamente ao lixo.

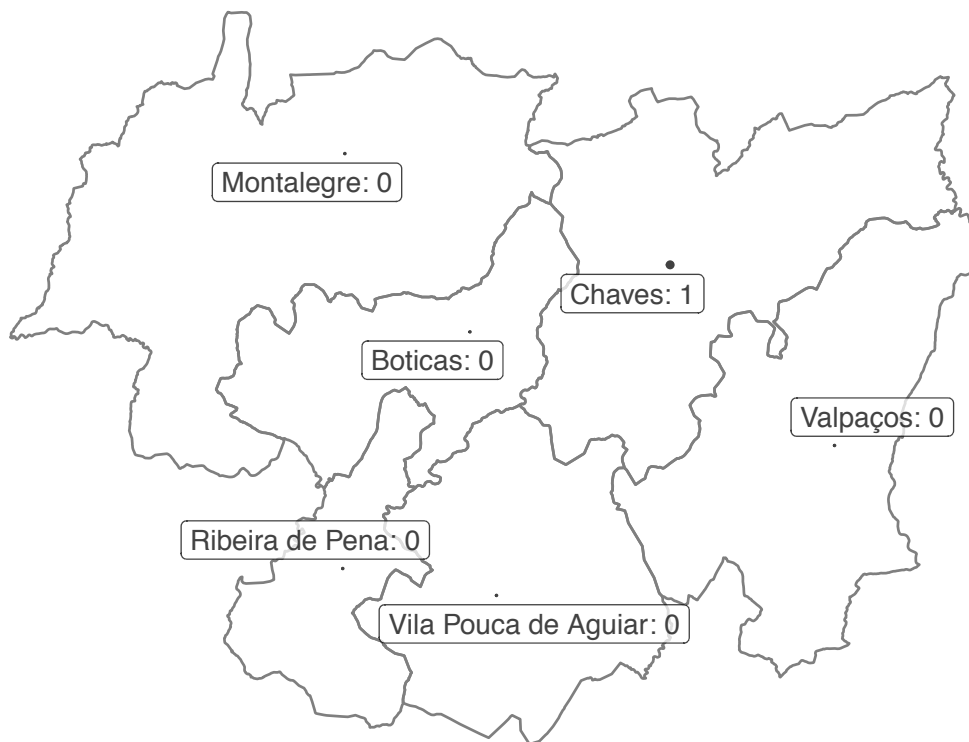
Mas é igualmente importante não discriminar nem culpar as pessoas que desenvolvem a doença.

### Resumo da situação actual

Casos confirmados de COVID-19 na Comunidade Intermunicipal do Alto Tâmega

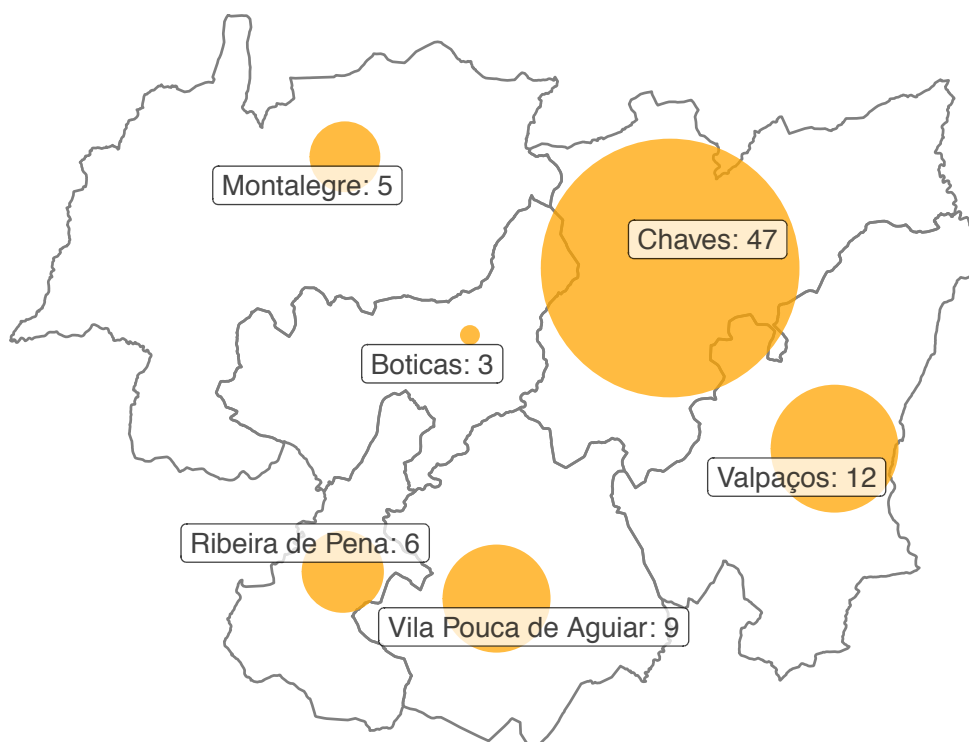


## Óbitos por COVID-19 na Comunidade Intermunicipal do Alto Tâmega

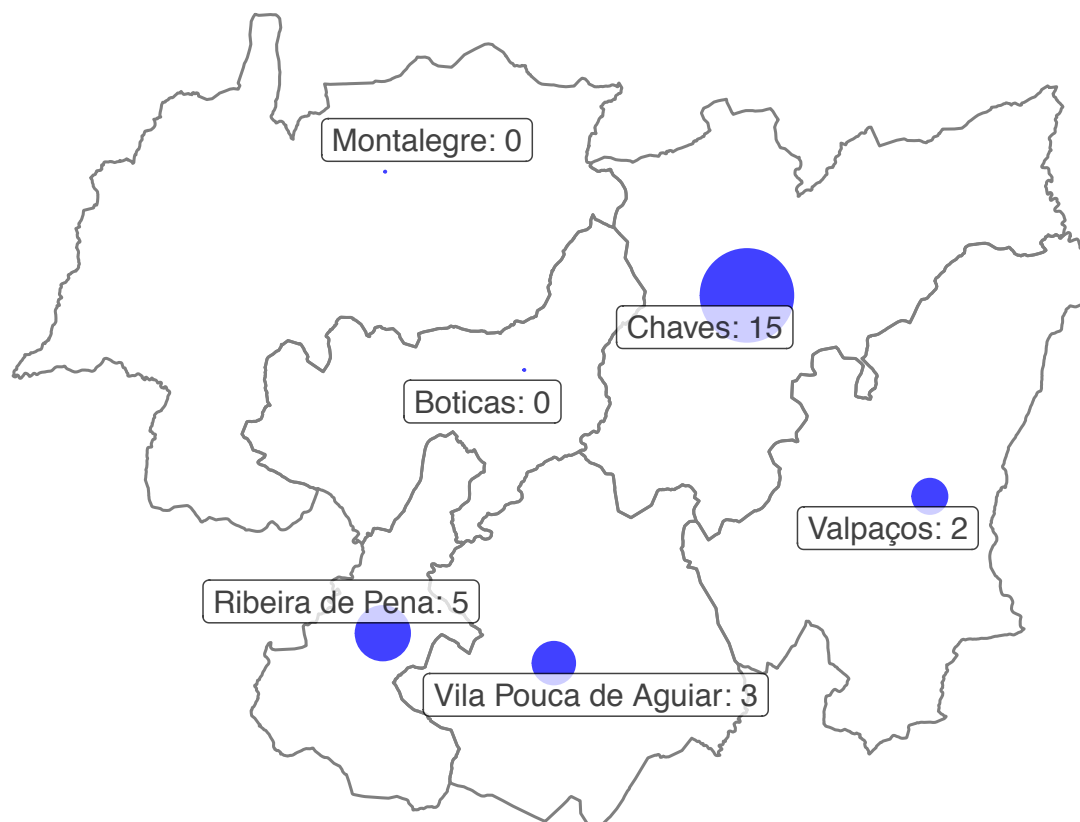


Temos a lamentar 1 óbito por COVID-19 na CIMAT, desde 9 de Março.

## Casos suspeitos de COVID-19 a aguardar resultado laboratorial na Comunidade Intermunicipal do Alto Tâmega



Encontram-se a aguardar resultado laboratorial 82 casos suspeitos.

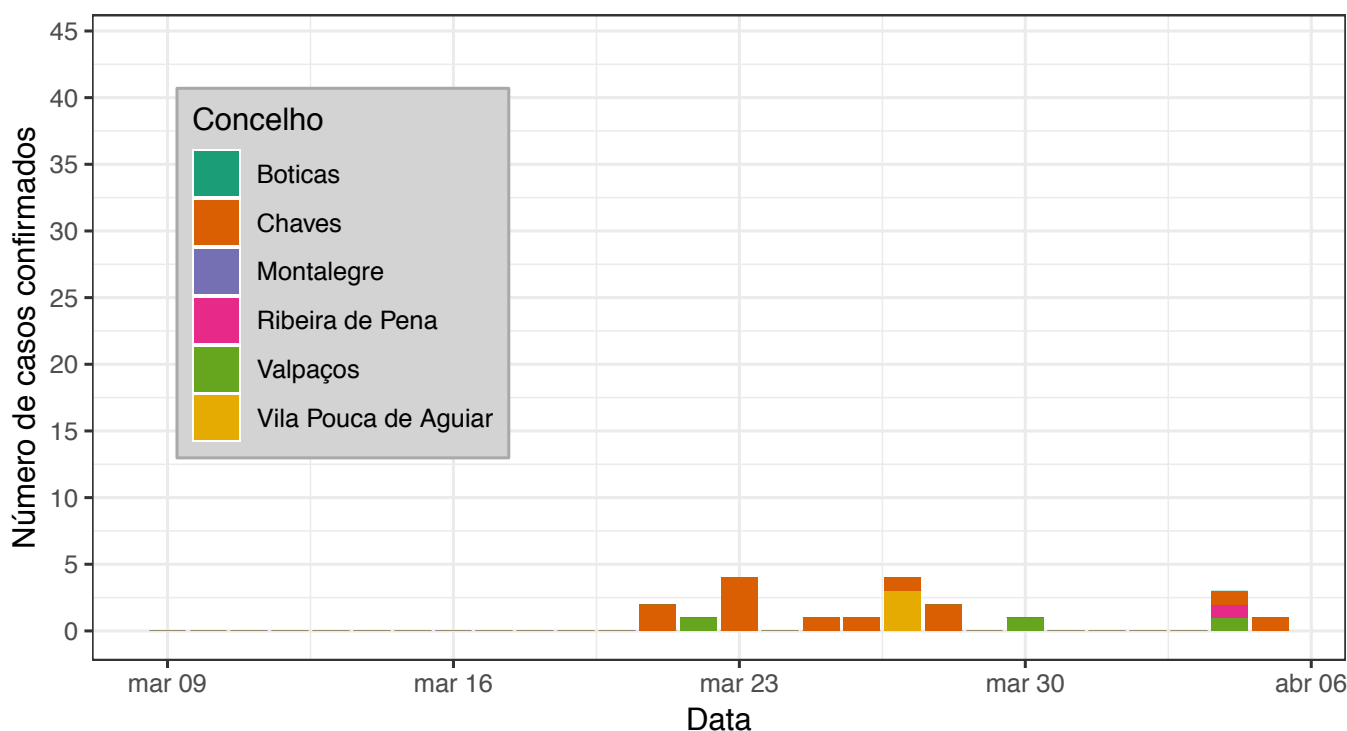


Encontram-se em vigilância activa pelas autoridades de saúde 25 contactos de casos confirmados.

## Informação estatística detalhada

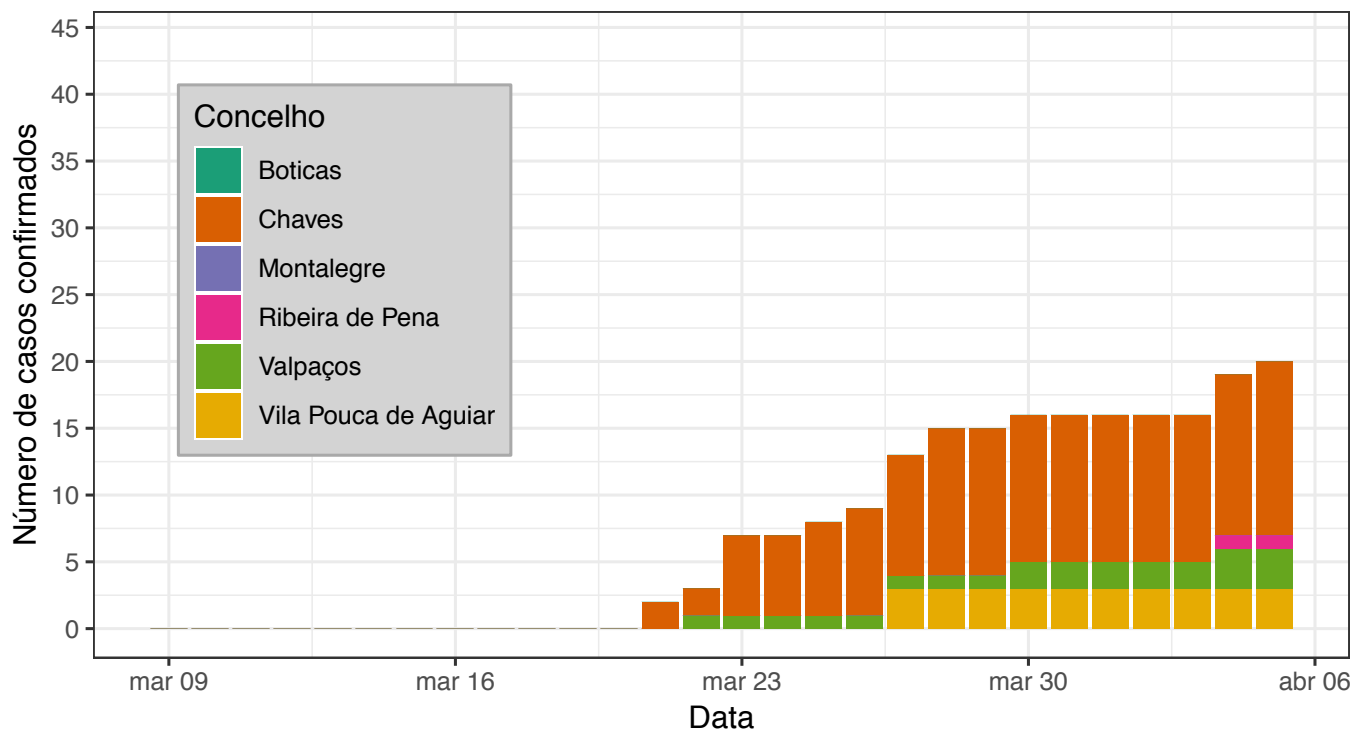
### Comunidade Intermunicipal do Alto Tâmega

Frequência absoluta de novos casos confirmados na Comunidade Intermunicipal do Alto Tâmega



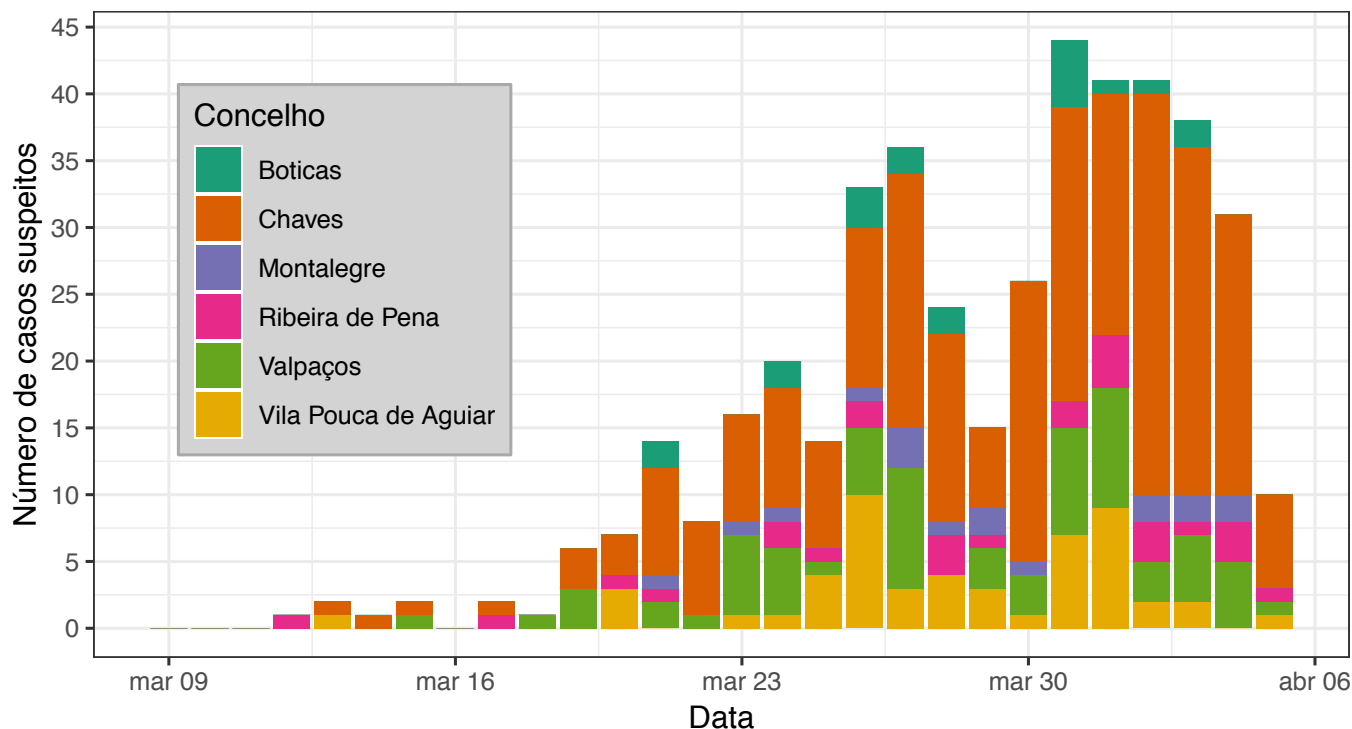
Cada barra representa a contagem diária do número de novos casos confirmados. Cada concelho é representado por uma cor diferente. A altura da barra representa o total na CIMAT.

## Frequência cumulativa de casos confirmados na Comunidade Intermunicipal do Alto Tâmega



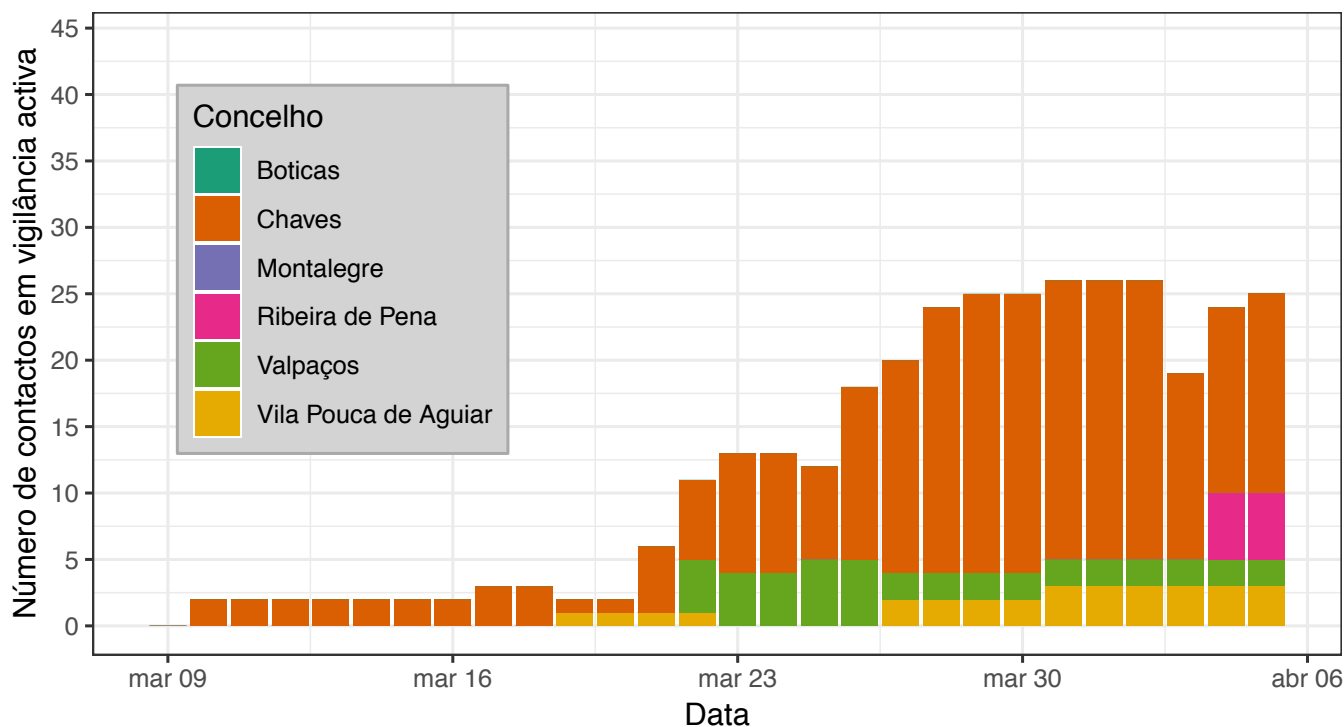
Cada barra representa a contagem do número total de casos confirmados, desde 9 de Março. Cada concelho é representado por uma cor diferente. A altura da barra representa o total na CIMAT.

## Frequência absoluta de casos suspeitos na Comunidade Intermunicipal do Alto Tâmega



Cada barra representa a contagem diária do número de novos casos suspeitos notificados às autoridades de saúde. Cada concelho é representado por uma cor diferente. A altura da barra representa o total na CIMAT.

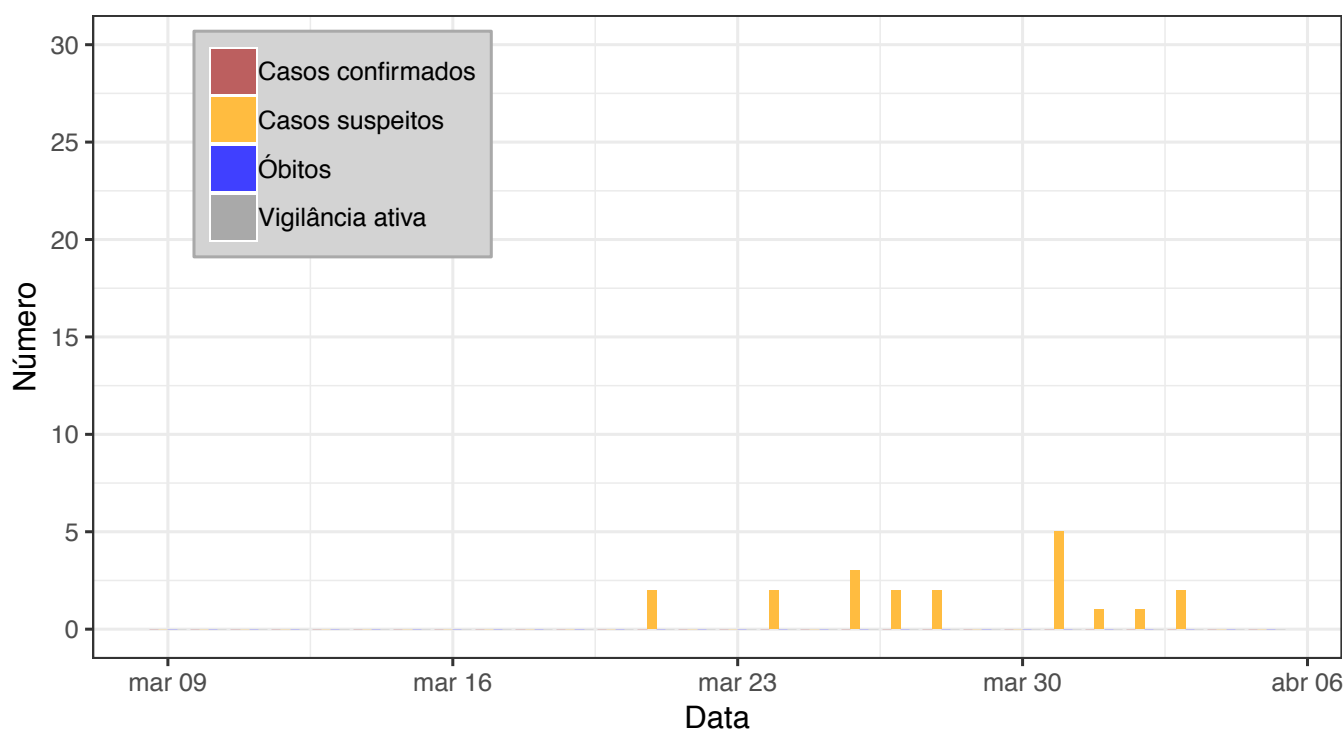
## Frequência absoluta de contactos em vigilância activa na Comunidade Intermunicipal do Alto Tâmega



Cada barra representa a contagem do número de contactos de casos confirmados em vigilância activa em cada dia. Cada concelho é representado por uma cor diferente. A altura da barra representa o total na CIMAT.

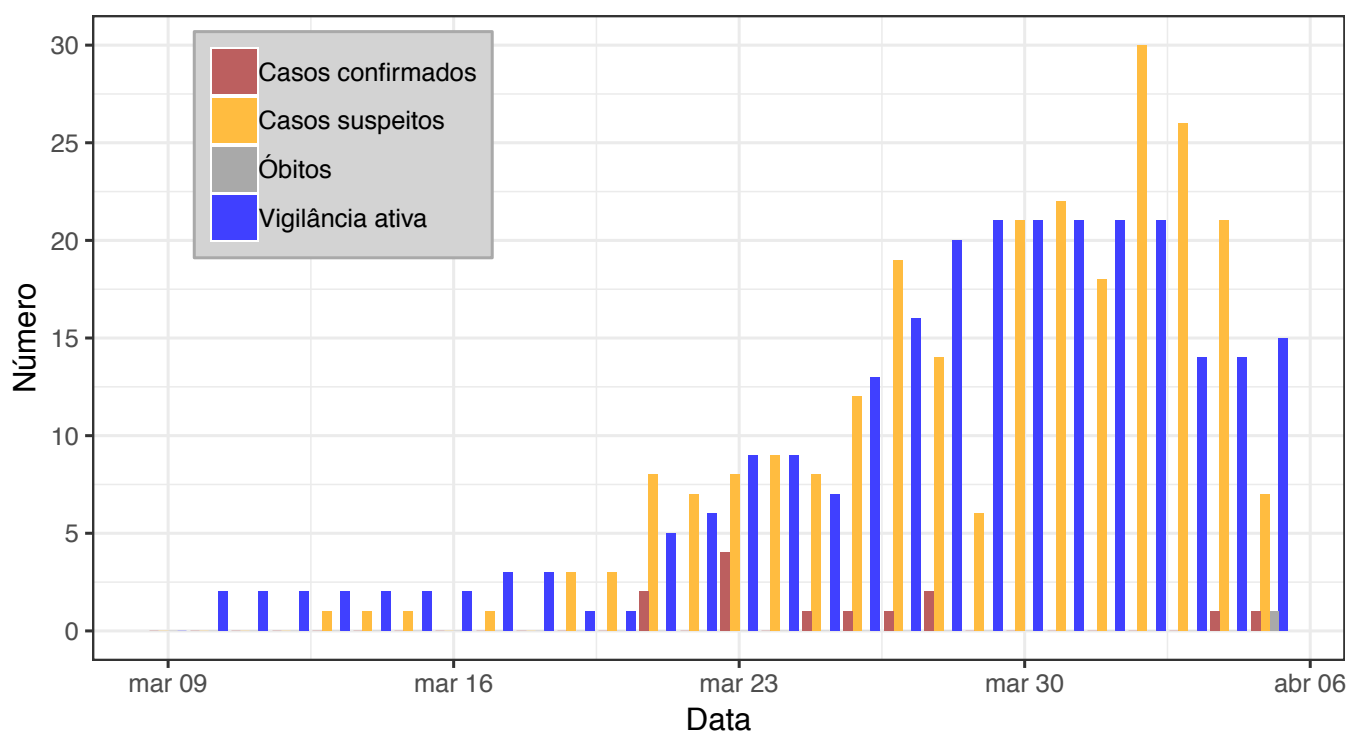
## Por concelho

### Boticas



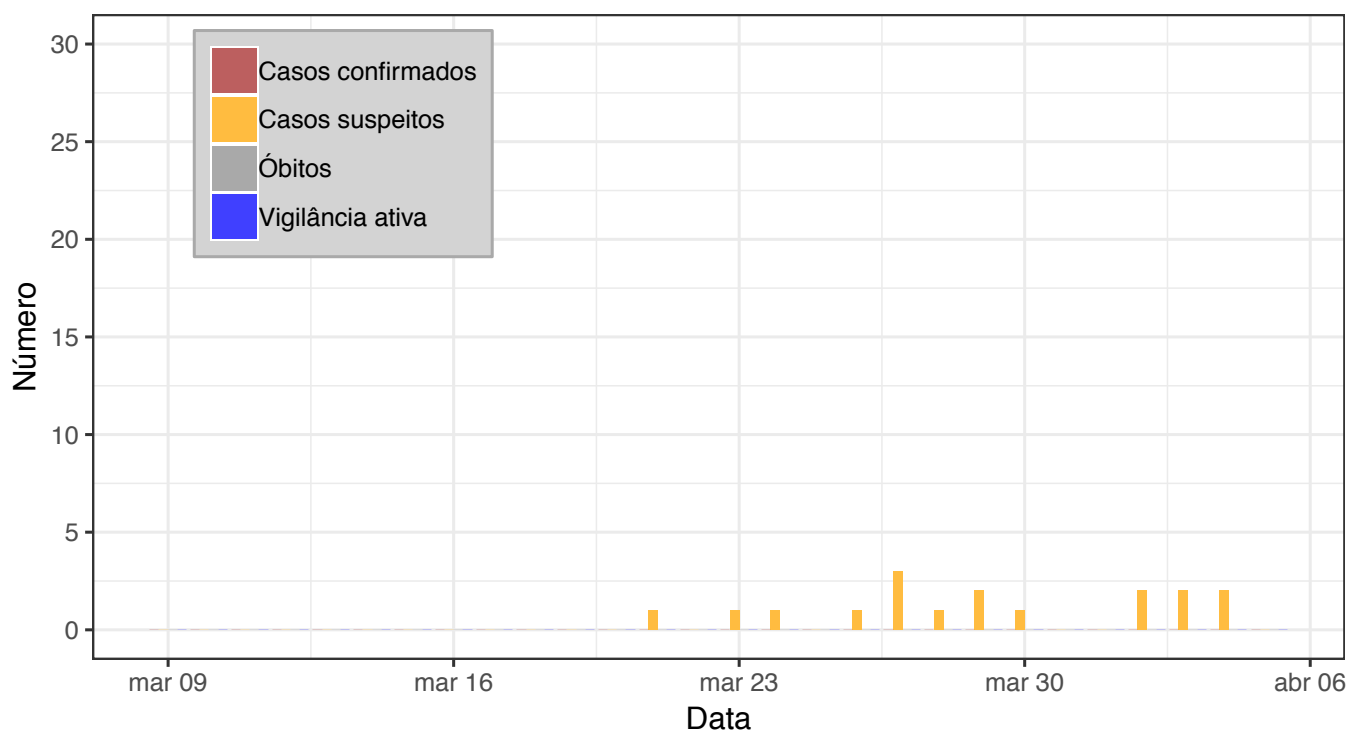
As barras amarelas representam a contagem diária do número de novos casos suspeitos notificados no concelho.

## Chaves



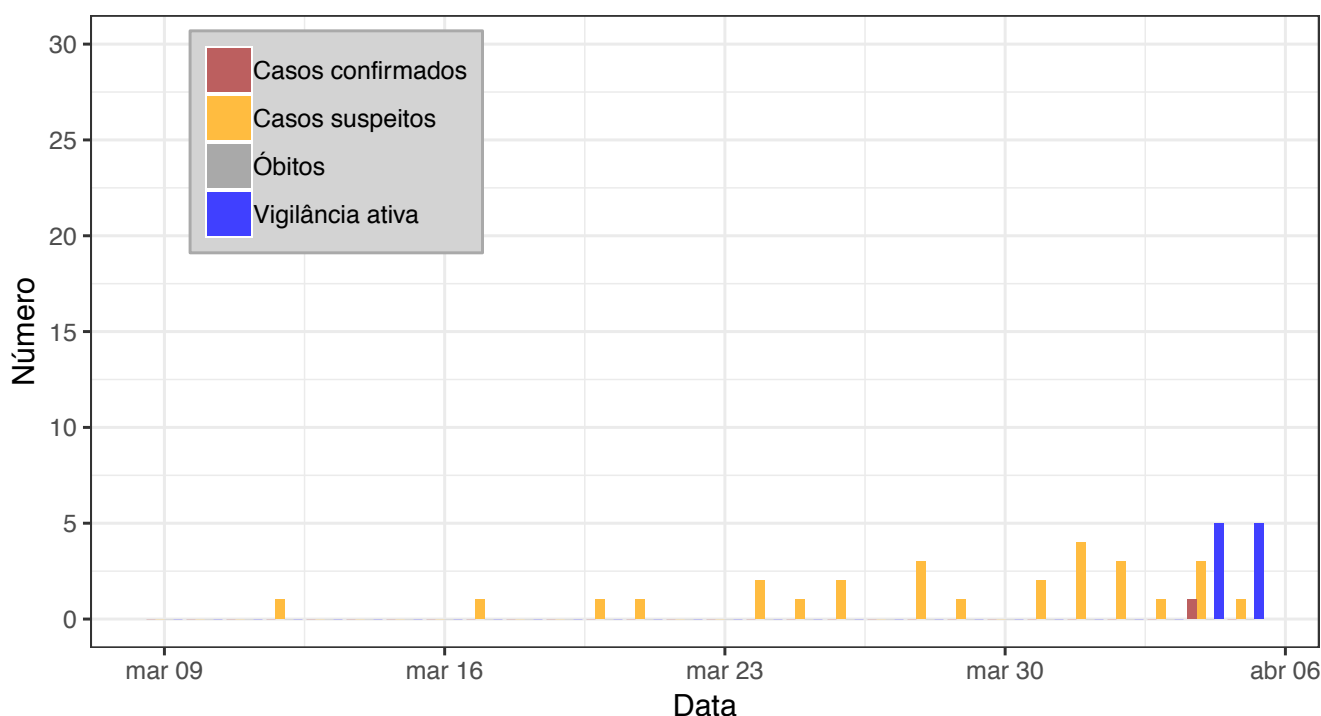
As barras vermelhas representam a contagem diária do número de novos casos confirmados notificados no concelho. As barras amarelas representam a contagem diária do número de novos casos suspeitos notificados no concelho. As barras cinzentas representam a contagem diária de óbitos no concelho. As barras azuis representam a contagem do número de contactos de casos confirmados em vigilância activa em cada dia no concelho.

## Montalegre



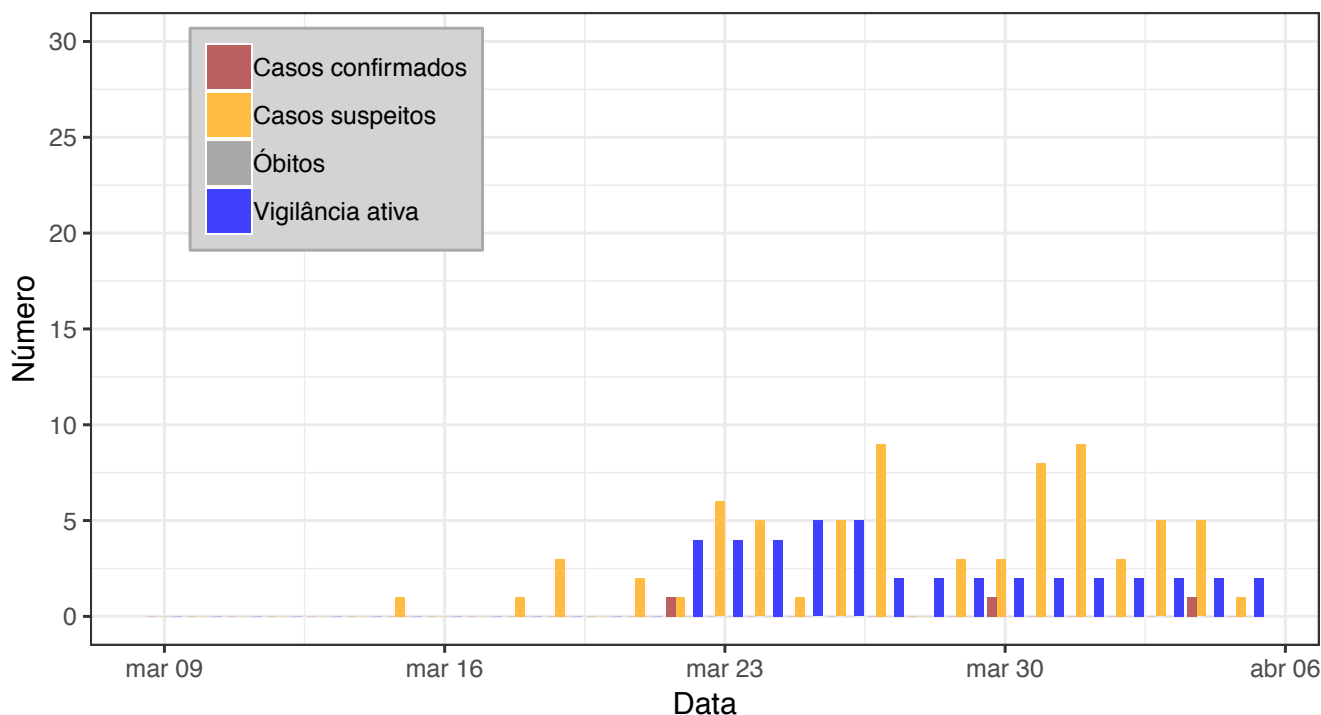
As barras amarelas representam a contagem diária do número de novos casos suspeitos notificados no concelho.

## Ribeira de Pena



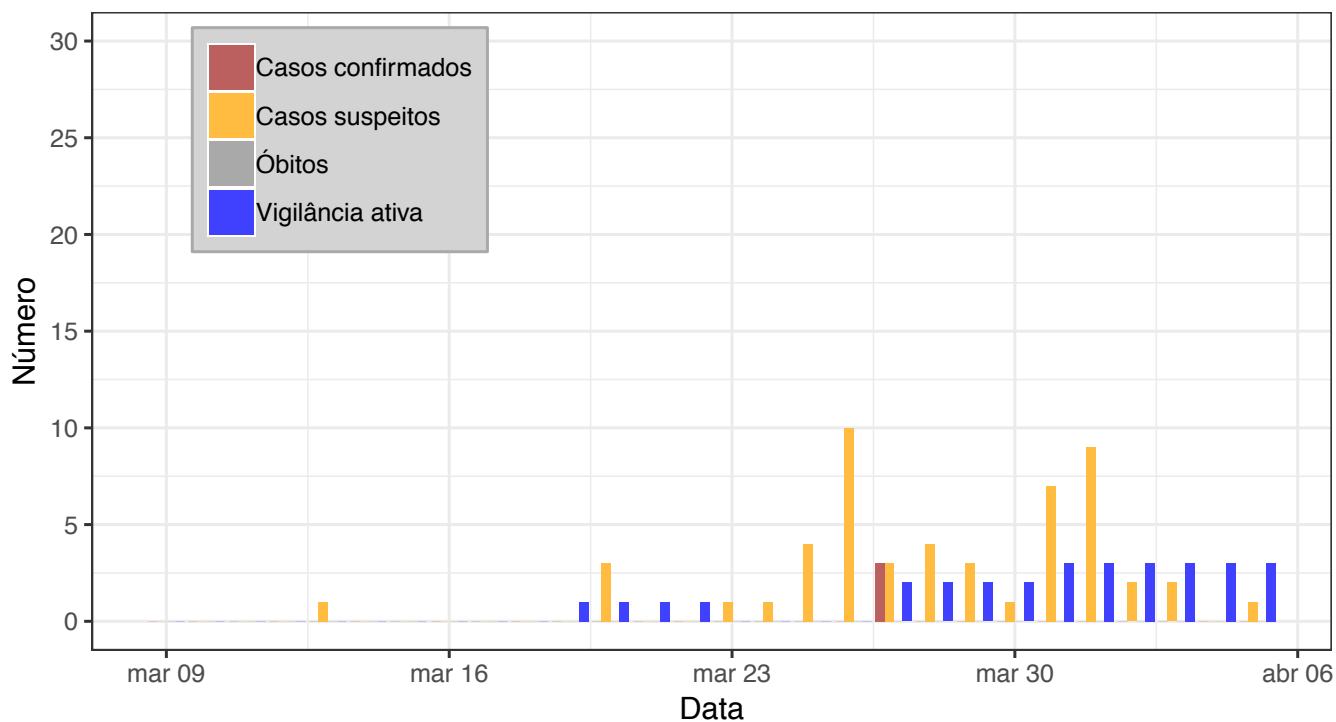
As barras vermelhas representam a contagem diária do número de novos casos confirmados notificados no concelho. As barras amarelas representam a contagem diária do número de novos casos suspeitos notificados no concelho. As barras azuis representam a contagem do número de contactos de casos confirmados em vigilância activa em cada dia no concelho.

## Valpaços



As barras vermelhas representam a contagem diária do número de novos casos confirmados notificados no concelho. As barras amarelas representam a contagem diária do número de novos casos suspeitos notificados no concelho. As barras azuis representam a contagem do número de contactos de casos confirmados em vigilância activa em cada dia no concelho.

## Vila Pouca de Aguiar



As barras vermelhas representam a contagem diária do número de novos casos confirmados notificados no concelho. As barras amarelas representam a contagem diária do número de novos casos suspeitos notificados no concelho. As barras azuis representam a contagem do número de contactos de casos confirmados em vigilância activa em cada dia no concelho.