

PR 8  
MTR

# Trilhos de D. Nuno

*Percursos Pedestres*

## de Montalegre



ecomuseu



de Barroso

PR 8  
MTR

# TRILHOS DE D. NUNO DE Montalegre


## Descrição do Percurso

O PR8 - Trilhos de D. Nuno tem uma extensão de 22km, é circular com um desvio e um nível de dificuldade médio.

Desenvolve-se ao longo de aldeias tradicionais, calçadas centenárias e propriedades cultivadas delimitadas por muros de pedra solta. O percurso tem início e término na Vila de Salto - Parque do Torrão da Veiga, segue pelas aldeias de Reboreda, Póvoa, Amial, Corva e Paredes, nas quais é possível deslumbrar paisagens únicas, onde os lameiros com o gado barrosão predominam e onde a Serra do Gerês é pano de fundo. Para além do contacto com a paisagem é possível observar um património construído bem preservado, com casas senhoriais seculares, igrejas oitocentistas, moinhos e fornos comunitários e onde o contacto com a população local poderá ser uma constante.



Vista geral sobre a aldeia de Amial



Igreja Velha de Salto

## Vila de Salto

É a maior freguesia do concelho de Montalegre, tanto em área (78,6 km<sup>2</sup>) como em população (2375 hab.). A sua principal actividade económica é a agricultura (milho, batata e centeio) e a pastorícia com a criação de gado de raça barrosã, havendo já algum crescimento na área dos serviços.

Imponente na vila de Salto encontra-se a Igreja Matriz, construída no final da Idade Média, cujo estilo românico inicial foi sendo alterado por sucessivas remodelações. A maior festa da freguesia é em honra da Sra. do Pranto, padroeira adorada pela população e realiza-se a 15 de Agosto.

Com o subsolo rico em minerais, aqui se situam as minas da Borralha, outrora as maiores produtoras de volfrâmio.

## Casa do Capitão

Tendo sido a mais importante de Salto, esta casa hoje transformada em pólo museológico do Ecomuseu de Barroso exemplifica, através da sua constituição física pouco alterada, e da sua história o significado de uma Casa de lavoura abastada no Barroso e os processos que levaram ao desaparecimento desta tipologia.




Pólo Ecomuseu de Barroso - Casa do Capitão

Este Pólo é dedicado aos ofícios tradicionais e respectivas alfaias, aos ciclos do linho e da lã, às actividades locais mais emblemáticas como a matança do porco e a festa de D. Sebastião, mas também às minas de volfrâmio da Borralha e às estórias da presença de D. Nuno Alvares Pereira por terras de Barroso.

## D. Nuno Alvares Pereira

A história conta a passagem de D. Nuno pelas terras de Barroso e o casamento que contraiu com D. Leonor de Alvim que, por sua vez, havia enviuvado nestas terras. A lenda, por seu lado, fala-nos de uma torre na Reboreda onde D. Nuno terá vivido e onde terá treinado os seus cavalos, em terras denominadas por Corredouras e onde lhes terá dado de beber no Brigadoiro. Conta ainda que, a partir do Alto do Penasco da Corneta e através de um Corno de Boi chamava os seus guerreiros - que por serem dali originários se denominavam Reboredos. A mesma lenda refere ainda que estes guerreiros teriam lutado ao lado do próprio D. Nuno na Batalha de Aljubarrota.



Capela de casa particular na aldeia de Paredes

## Património Natural

Ao longo do percurso entramos em contacto com vários tipos de paisagem. Salientam-se os lameiros verdejantes - alimento para o gado; os carvalhais mistos (compostos por carvalhos roble e negral) e pinhais onde subsistem diversas espécies de mamíferos carnívoros como o corço, javali, raposa, coelho, esquilo e texugo. Este tipo de vegetação alberga ainda diversas flores silvestres, líquenes e fungos.

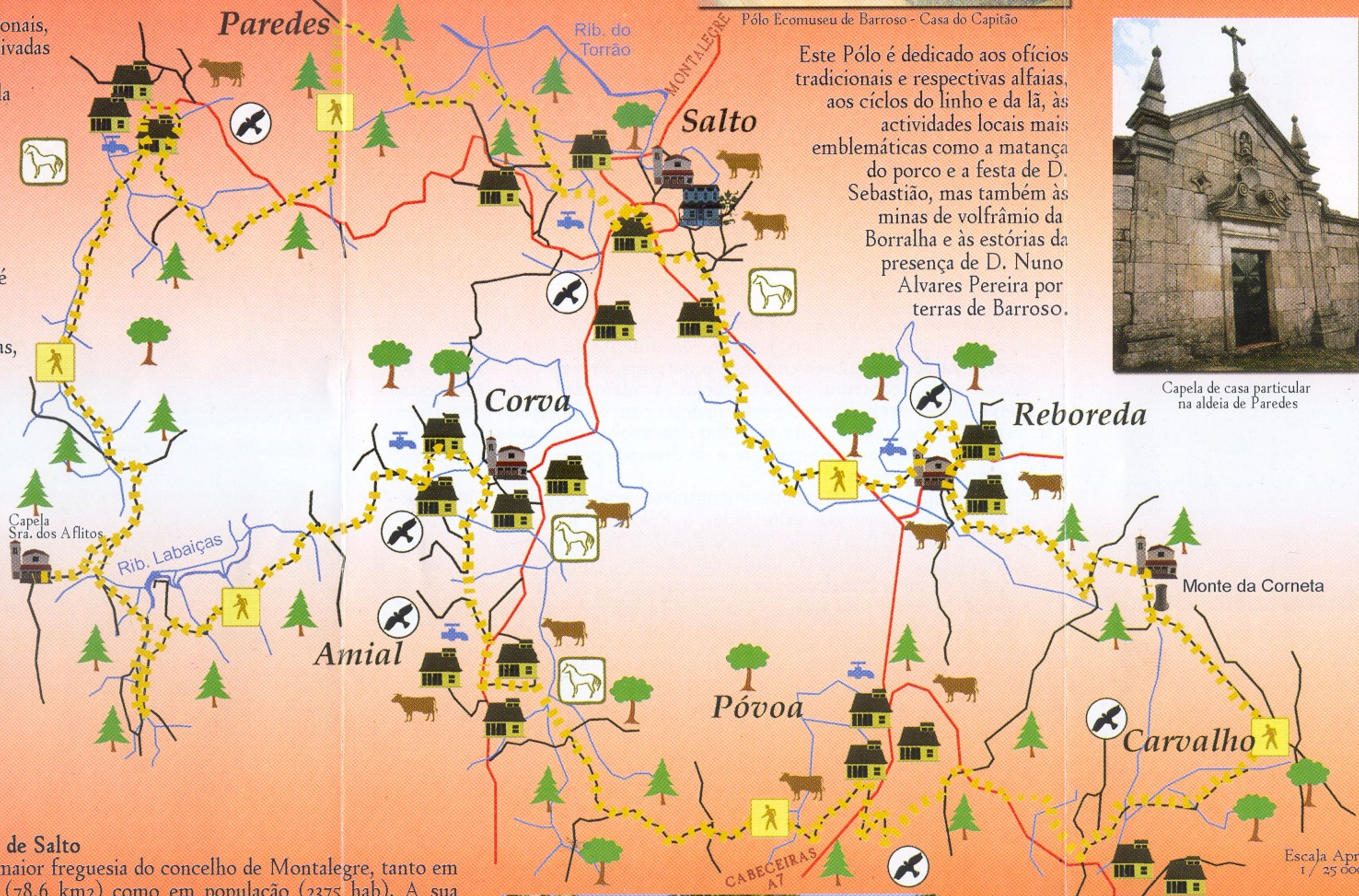
As áreas mais altas são cobertas por matos compostos por urze, carqueja, tojo e giesta e são o suporte para o pastoreio de gado bovino e caprino. Nesta área ocorrem aves como a perdiz, melro preto, falcão, lavadeiras, andorinha e pombo.



Gado barrosão a pastar no lameiros



Entrada tradicional para lameiro



Escala Aprox. 1/25 000

## LEGENDA

|  |               |  |          |  |                   |
|--|---------------|--|----------|--|-------------------|
|  | Povoação      |  | Carvalho |  | Gado              |
|  | Igreja Capela |  | Pinheiro |  | Marco Geodésico   |
|  | Pólo Ecomuseu |  | Rapinas  |  | PR 8 Caminho      |
|  | Fonte         |  | Cavalos  |  | Estrada Asfaltada |
|  |               |  |          |  | Linha de Água     |



Parque de Lazer - Torrão da Veiga - Salto



Cruzeiro - Salto